



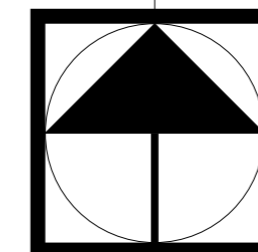
# ODSÚHLASENÉ PLOCHY

## LEGENDA ÚZEMNÉHO PLÁNU OBCE ZUBÁK, r.2004:

-  Hranica katastrálneho územia
-  Hranica zastavaného územia
-  Hranica BPEJ
-  08642113 Kód BPEJ
-  Ostatná plocha
-  Orná pôda
-  TTP
-  Záhrady
-  Výhľadové plochy odňatia poľnohospodárskej pôdy
-  1 - 30 Číslovanie lokalít
-  6 - 9 Skupina kvality pôdy

## LEGENDA ZMENY A DOPLNKY č.1 ÚZEMNÉHO PLÁNU OBCE ZUBÁK

- B1** ČÍSLO LOKALITY
-  PLOCHY ZELENE VŠETKÉHO DRUHU TTP
-  HRANICA LOKALITY ODSÚHLASENÝCH PLOCH ZÁBERU PPF



<b>3</b>	NÁZOV AKCIE:	ÚZEMNÝ PLÁN OBCE ZUBÁK
	NÁZOV VÝKRESU:	BUDÚCE MOŽNÉ VYUŽITIE PP A LP NA NEPOLNOHOSPODÁRSKE ÚČELY
	ZODP. PROJEKT.:	ING. ARCH. ANNA KRUČAYOVÁ
	VYPRACOVAL:	ING. ARCH. PETER KRUČAY M 1: 5 000
	INVESTOR:	OBECNÝ ÚRAD ZUBÁK ROK: 2004

# A

