



Úrad geodézie, kartografie a katastra Slovenskej republiky	Okres Púchov	Obec Zubák	Katastrálne územie Zubák
	Číslo zákazky 164194/2021	Vektorová mapa	Mierka 1:1000
	KÓPIA KATASTRÁLNEJ MAPY na parcelu 637		
Vyhotované automatizovaným spôsobom z ISKN	Spôsob autorizácie		
Dátum a čas vyhotovenia	15.11.2021 20:43:49	Kvalifikovaná elektronická pečať ÚGKK SR s pripojenou kvalifikovanou elektronickou časovou pečaťou	
Údaje platné k	12.11.2021 18:00:00		

Situácia osadenia stavby

M 1:250

639

638

637

636

628

640

627

620










1293/1

štátna komunikácia

5/1



6

LEGENDA:

-  rekreačná chata – novostavba
-  spevnená plocha – parkovanie, chodníky
-  domová prípojka NN
-  prípojka NN
-  verejný rozvod NN
-  prípojka splaškovej kanalizácie
-  prípojka vody
-  verejný vodovod
-  hranica parciel

- VŠ – vodomerná šachta
- NP – navrtavací pds DN100
- RŠ – plastová kanalizačná šachta DN400
- Ž – prefabrikovaná žumpa
- RD – domový elektroenergetický rozvádzač
- RE – elektroenergetický rozvádzač



PROJEKTOVÁ DOKUMENTÁCIA V ROZSAHU PRE STAVEBNÉ POVOLENIE		návrh:	Zuzana Šparcová	
zodp.proj:	Ing. Šparcová Z. 	vypracoval:	Ing. Šparcová Z. 	
investor:	Radoslav Ozogány a manželka Martina, Podhradie 12, Svätý Jur, 900 21		profesia:	ARCHITEKTÚRA
stavba:	Rekreačná chata – novostavba k.ú.Zubdk, parc.č. 637		stupeň:	PROJ. PRE STAV.POVOLENIE
obsah:	Situácia osadenia stavby		dátum:	05/2021
			mierka:	1:250
			sada č.	2
			formát:	2A4
			vykr.č.	A1



